

Tourenplanungsformular Winter

als Kopiervorlage
zu verwenden

Informationen aus dem Wetterbericht

- Wetterbericht:**
- Tel. 162 (5 Mal täglich aktualisiert)
 - Alpenwetterbericht Tel. 0900 552 138
 - www.nzz.ch/wetter
 - www.meteoschweiz.ch

- Persönliche Wetterberatung:**
- Meteo Schweiz Tel. 0900 162 333 (24h, CHF 3.–/Anruf + Fr. 1.–/Min.)
 - Meteotest Tel. 0900 57 61 52 (05.00-19.00 Uhr, CHF 3.13/Min)

Welche Region interessiert uns?

- Sonne:** sonnig / vorwiegend
 ziemlich / teilweise
 wenig / kaum
- Bewölkung:** leicht bewölkt
 bewölkt
 stark bewölkt
- Niederschlag:** gering / kaum
 einige / zeitweise
 ergiebige/ intensive
- Wolkenbasis:** m.ü.M.

Tagestendenz: ◀ ▶ ◀

Schneefallgrenze: m. ü. Meer	0°-Grenze: m. ü. Meer	Temperatur auf 2000 m: °C
--	---------------------------------------	---

- Windrichtung:** 
- Windstärke:** schwach stürmisch
 mässig orkanartig
 stark

Wetter Folgetag: ◀ ▶ ◀

Bemerkungen:

Informationen von Hüttenwarten, Bergführern, aus eigenen Beobachtungen, etc.

- Tour gespurt? Wann? / Wer?
- Liegt Neuschnee? Wieviel? von wann?
Wie stark hat es gewindet? Richtung?
- Gibt es heikle Passagen? Wo?

Bei Frühlingstouren:

Wann muss man spätestens auf der Hütte / im Tal sein? Startzeit?

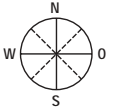
Bemerkungen:

Informationen aus dem Lawinenbulletin

- Tel. 187, aktualisiert täglich um 17 Uhr
- www.slf.ch: Das nationale Bulletin wird um 17 Uhr, die regionalen Bulletins morgens um 8 Uhr aktualisiert.

Wetter der letzten Tage:

- Neuschneemenge cm
Schneeverfrachtungen:
 kaum
 umfangreich

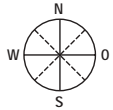


Welche Regionen interessieren uns?



Wetterprognose:

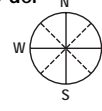
- Erwartete Neuschneemenge cm
Schneeverfrachtungen:
 kaum
 umfangreich



Besondere Vorsicht verlangen:

- Kammlagen, Rinnen und Mulden
 Triebsschneeanisammlungen

 Nassschneelawinen bis m. ü. Meer

- Gefahrenstufe:** gering
 mässig
 erheblich
 gross
- Exposition und Höhe der kritischen Hänge:** ab m. ü. M. 

Tendenz für die folgenden Tage:

◀ ▶ ◀

Bemerkungen:

Informationen zu den Schlüsselstellen / Schwachpunkte der Tour

	Steilheit	Exposition	Höhe über Meer	Risiko-beurteilung*	Bemerkungen (Was ist kritisch? Taktik?)
1.				<input type="checkbox"/> no! <input type="checkbox"/> knapp <input type="checkbox"/> o.K.	
2.				<input type="checkbox"/> no! <input type="checkbox"/> knapp <input type="checkbox"/> o.K.	
3.				<input type="checkbox"/> no! <input type="checkbox"/> knapp <input type="checkbox"/> o.K.	
4.				<input type="checkbox"/> no! <input type="checkbox"/> knapp <input type="checkbox"/> o.K.	

* Mittels: Reduktionsmethode, elementarer Reduktionsmethode, Snowcard od. ähnliche.

Mögliche weitere Schwachpunkte (Absturz, knappe Zeit, etc.)

.....

